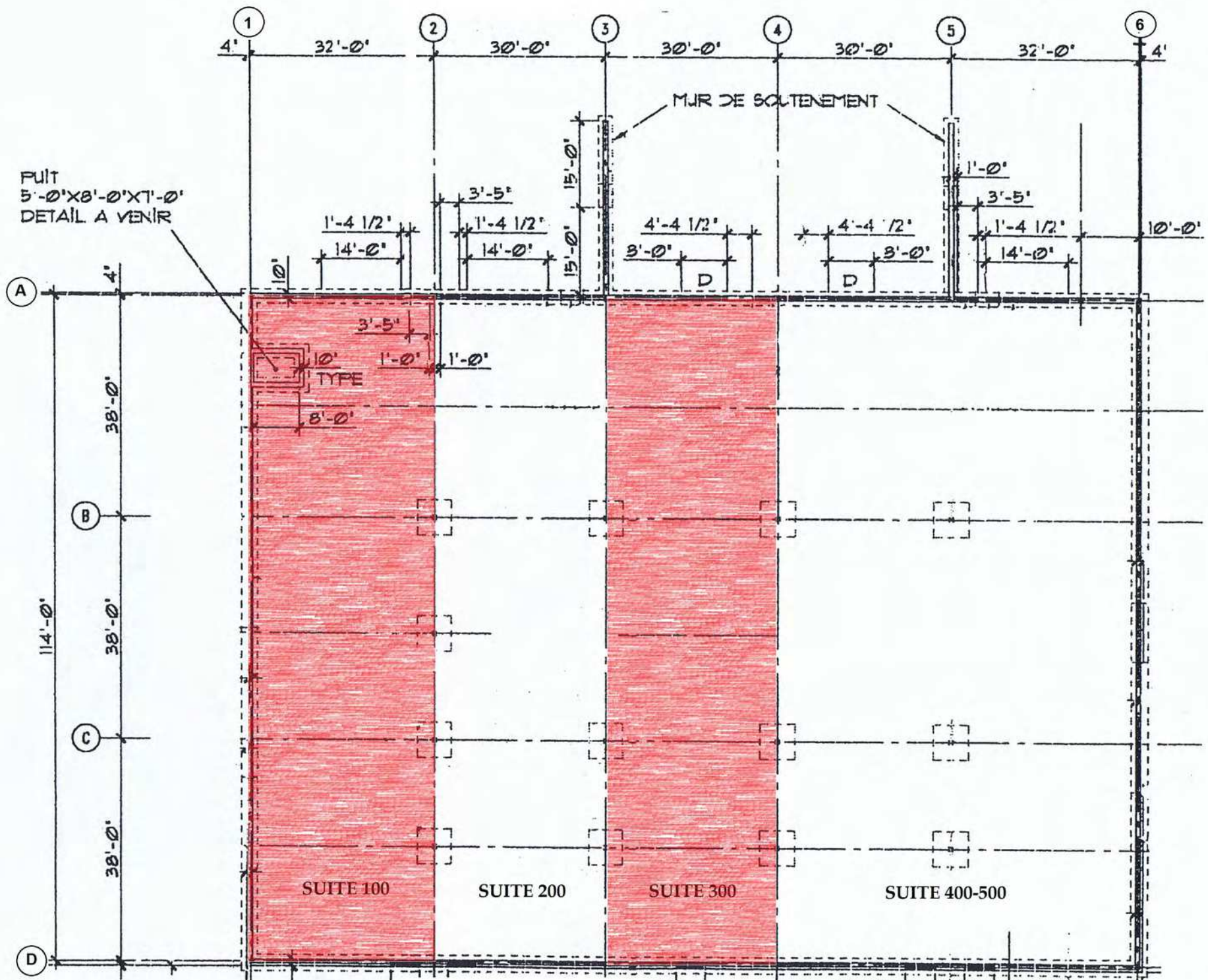
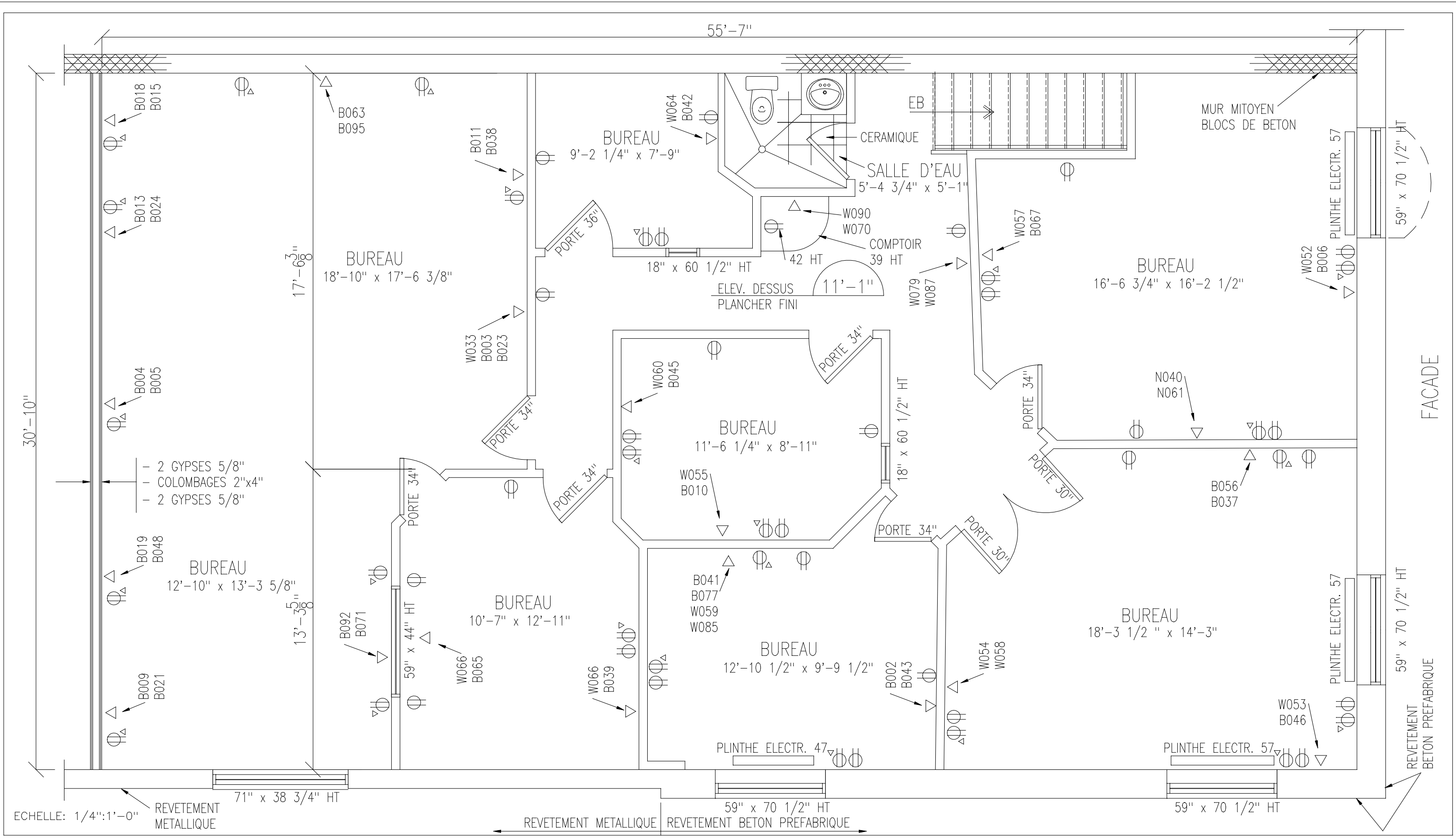


PLAN DE LOCALISATION
17 510, rue Charles, Mirabel, Qc



PLAN DES FONDATIONS
17 510, RUE CHARLES, MIRABEL



GESTION SICOLA
 C.P. 1114
 MIRABEL, QUEBEC, J7J 1A1
 sicola@videotron.ca

17510 RUE CHARLES, SUITE 100
 MIRABEL, QUEBEC, J7J 1X9

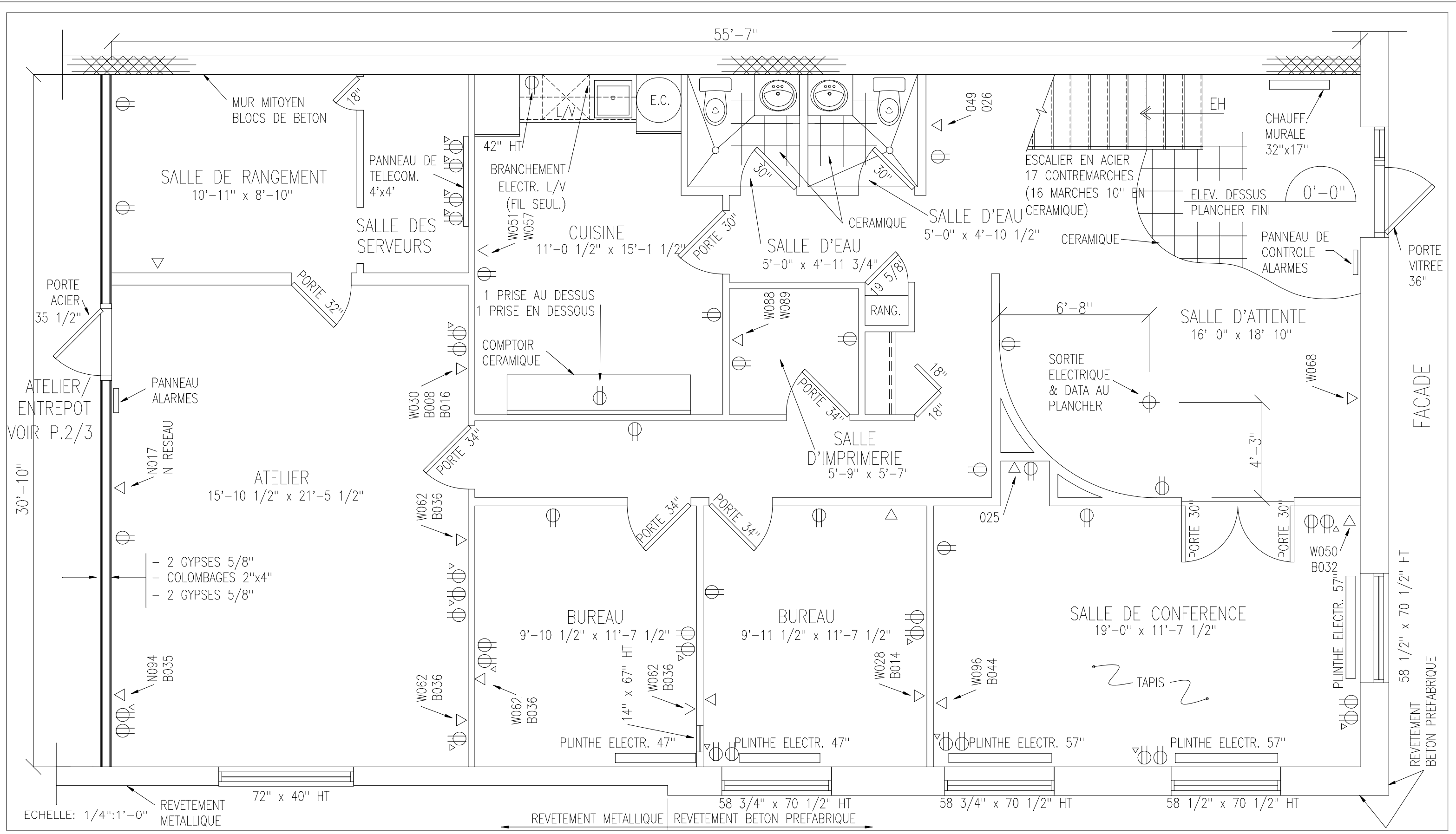
ETAGE
 ZONE BUREAUX
 (TEL QUE CONSTRUIT)

DATE: MARS 2009
 REV.:
 # PROJET: 2009-01
 PAR: FREDERIC MALOUI
 fmalouin@videotron.ca

NOTES:
 LES DIMENSIONS MONTREES SUR CE
 PLAN DEVRONT ETRE VERIFIEES AVANT
 TOUT TYPES DE TRAVAUX.
 RECouvreMENT DE PLANCHER EN
 CARREAUX DE VINYLE S.I.C.

LEGENDE:
 ◻ = PRISE RESEAU
 ⊙ = PRISE ELECTRIQUE
 B..... = PRISE RESEAU BLEU
 W..... = PRISE RESEAU BLANCHE
 N..... = PRISE RESEAU NOIRE

3
 3



GESTION SICOLA
 C.P. 1114
 MIRABEL, QUEBEC, J7J 1A1
 sicola@videotron.ca

17510 RUE CHARLES, SUITE 100
 MIRABEL, QUEBEC, J7J 1X9

REZ-DE-CHAUSSEE
 ZONE BUREAUX
 (TEL QUE CONSTRUIT)

DATE: MARS 2009
 REV.:
 # PROJET: 2009-01
 PAR: FREDERIC MALOUIIN
 fmalouin@videotron.ca

NOTES:
 LES DIMENSIONS MONTREES SUR CE
 PLAN DEVRONT ETRE VERIFIEES AVANT
 TOUT TYPE DE TRAVAUX.
 RECOUVREMENT DE PLANCHER EN
 CARREAUX DE VINYLE S.I.C.

LEGENDE:
 ◁ = PRISE RESEAU
 ⊕ = PRISE ELECTRIQUE
 B..... = PRISE RESEAU BLEU
 W..... = PRISE RESEAU BLANCHE
 N..... = PRISE RESEAU NOIRE

1
 3